	SISTEMA DE GESTIÓN DE EMERGENCIAS	Código: F-PO-MAC-01R-03 Versión: 02 Página: 1 de 11
	DIRECCIÓN REGIONAL DE ONEMI MAGALLANES	
Informe de Monitoreo Diario Regional		
Fecha del Informe		Hora de envío del Informe
Punta Arenas, 21 de julio de 2022		08:30 (Hora de Magallanes)

1. RESUMEN DE ALERTAS VIGENTES.

Nivel de Alerta	Evento	Cobertura	Amplitud
Amarilla	Pandemia	Nacional	SINAPRED

Fuente: Dirección Regional de ONEMI Magallanes y de la Antártica Chilena.

2. RESUMEN DE EMERGENCIAS DE LAS ÚLTIMAS 24 HORAS.

N° de Informe	Fecha y hora	Evento/Lugar	Resumen
080	21/07/2022 00:36	Accidente Marítimo. Comuna de Natales.	Una persona rescatada y 2 desaparecidos, debido al hundimiento de la embarcación "Crishna", en el sector Estrecho Nelson.

Fuente: Dirección Regional de ONEMI Magallanes y de la Antártica Chilena.

3. CONDICIONES DE TIEMPO Y NOVEDADES DE LA REGIÓN.

Provincia	Condición de Tiempo	Novedades
Magallanes	Nubosidad parcial, viento débil	Alteración Suministro Básico -Electricidad. Comuna de Laguna Blanca.
Última Esperanza	Nublado, sin viento	Incendio en Vertedero y Accidente Marítimo, ambos en la comuna de Natales.
Tierra del Fuego	Nublado con chubascos de nieve, viento débil	Sin novedades.
Antártica Chilena	Nublado, viento débil	Sin novedades.

Fuente: Carabineros de Chile. Hora de término: 07:44 (Hora de Magallanes).

4. PRONÓSTICO METEOROLÓGICO REGIONAL (TRES DÍAS).

4.1 Avisos / Alertas / Alarmas meteorológicas.

Tipo	Fecha y hora de emisión	Descripción	Cobertura
N/A	N/A	N/A	N/A

Fuente: Centro Meteorológico Regional Austral – Dirección Meteorológica de Chile.

4.2 Provincia / Comuna.

PUNTA ARENAS	MADRUGADA	MAÑANA	TARDE	NOCHE	MÍNIMA	MÁXIMA
JUEVES 21		Nubosidad parcial. Viento oeste hasta 50 km/h.	Nublado y chubascos de nieve débiles. Viento suroeste hasta 50 km/h.	Nubosidad parcial. Viento oeste hasta 50 km/h.		2
PROBABILIDAD DE ESCARCHA		ALTA	ALTA	ALTA		
VIERNES 22	Nubosidad parcial. Viento oeste hasta 50 km/h.	Nubosidad parcial. Viento oeste hasta 50 km/h.	Nubosidad parcial. Viento suroeste hasta 50 km/h.	Nubosidad parcial. Viento suroeste hasta 50 km/h.	-2	3
SÁBADO 23	Nubosidad parcial. Viento suroeste hasta 40 km/h.	Nubosidad parcial. Viento suroeste hasta 40 km/h.	Nubosidad parcial. Viento suroeste hasta 40 km/h.	Nublado. Viento débil.	-2	2


Informe de Monitoreo Diario Regional

PORVENIR	MADRUGADA	MAÑANA	TARDE	NOCHE	MÍNIMA	MÁXIMA
JUEVES 21		Nublado y chubascos de nieve débiles. Viento suroeste hasta 50 km/h.	Nublado y chubascos de nieve débiles. Viento suroeste hasta 50 km/h.	Nublado y chubascos de nieve débiles. Viento suroeste hasta 50 km/h.		2
PROBABILIDAD DE ESCARCHA		ALTA	ALTA	ALTA		
VIERNES 22	Nublado y chubascos de nieve débiles. Viento oeste hasta 70 km/h.	Nublado y chubascos de nieve débiles. Viento suroeste hasta 70 km/h.	Nublado y chubascos de nieve débiles. Viento suroeste hasta 70 km/h.	Nubosidad parcial Viento suroeste hasta 60 km/h.	0	1
SÁBADO 23	Nubosidad parcial. Viento suroeste hasta 60 km/h.	Nubosidad parcial. Viento suroeste hasta 50 km/h.	Nubosidad parcial. Viento suroeste hasta 40 km/h.	Nublado. Viento suroeste hasta 50 km/h.	-2	1
PUERTO NATALES	MADRUGADA	MAÑANA	TARDE	NOCHE	MÍNIMA	MÁXIMA
JUEVES 21		Nublado y chubascos de nieve débiles. Viento oeste hasta 40 km/h.	Nublado y chubascos de nieve débiles. Viento oeste hasta 40 km/h.	Nublado y chubascos de nieve débiles. Viento oeste hasta 50 km/h.		0
PROBABILIDAD DE ESCARCHA		ALTA	ALTA	ALTA		
VIERNES 22	Nublado y chubascos de nieve débiles. Viento oeste hasta 50 km/h.	Nubosidad parcial. Viento oeste hasta 40 km/h.	Nubosidad parcial. Viento débil.	Nubosidad parcial. Viento débil.	-5	2
SÁBADO 23	Nubosidad parcial. Viento débil.	Nubosidad parcial. Viento débil.	Nubosidad parcial. Viento débil.	Nubosidad parcial. Viento débil.	-5	0
TORRES DEL PAINE	MADRUGADA	MAÑANA	TARDE	NOCHE	MÍNIMA	MÁXIMA
JUEVES 21		Nublado y chubascos de nieve. Viento débil.	Nublado y chubascos de nieve. Viento débil.	Nublado y chubascos de nieve. Viento débil.		1
PROBABILIDAD DE ESCARCHA		ALTA	ALTA	ALTA		
VIERNES 22	Nublado y chubascos de nieve débiles. Viento débil.	Nublado y chubascos de nieve débiles. Viento débil.	Nubosidad parcial. Viento débil.	Nublado. Viento débil.	-4	3
SÁBADO 23	Nublado y niebla engelante. Viento débil.	Nublado y niebla engelante. Viento débil.	Nublado y niebla engelante. Viento débil.	Nublado. Viento débil.	-5	-1
PUERTO WILLIAMS	MADRUGADA	MAÑANA	TARDE	NOCHE	MÍNIMA	MÁXIMA
JUEVES 21		Nublado y chubascos de nieve. Viento oeste hasta 40 km/h.	Nublado y chubascos de nieve. Viento suroeste hasta 50 km/h.	Nublado y chubascos de nieve. Viento suroeste hasta 50 km/h.		1
PROBABILIDAD DE ESCARCHA		ALTA	ALTA	ALTA		
VIERNES 22	Nublado y chubascos de nieve. Viento oeste hasta 60 km/h.	Nublado y chubascos de nieve. Viento suroeste hasta 60 km/h.	Nublado y chubascos de nieve. Viento suroeste hasta 60 km/h.	Nublado y chubascos de nieve. Viento suroeste hasta 60 km/h.	-2	2
SÁBADO 23	Nublado y chubascos de nieve. Viento débil.	Nublado y chubascos de nieve. Viento suroeste hasta 40 km/h.	Nublado y chubascos de nieve débiles. Viento oeste hasta 50 km/h.	Nublado y chubascos de nieve débiles. Viento oeste hasta 50 km/h.	-4	2

Informe de Monitoreo Diario Regional

VILLA TEHUELCHES	MADRUGADA	MAÑANA	TARDE	NOCHE	MÍNIMA	MÁXIMA
JUEVES 21		Nubosidad parcial. Viento oeste hasta 60 km/h.	Nublado y chubascos de nieve débiles. Viento oeste hasta 50 km/h.	Nublado y chubascos de nieve débiles. Viento oeste hasta 50 km/h.		1
PROBABILIDAD DE ESCARCHA		ALTA	ALTA	ALTA		
VIERNES 22	Nublado y chubascos de nieve débiles. Viento oeste hasta 50 km/h.	Nubosidad parcial. Viento oeste hasta 60 km/h.	Nubosidad parcial. Viento oeste hasta 50 km/h.	Nubosidad parcial. Viento oeste hasta 40 km/h.	-2	1
SÁBADO 23	Nubosidad parcial. Viento débil.	Nubosidad parcial. Viento débil.	Nubosidad parcial. Viento débil.	Nublado. Viento débil.	-3	0
CERRO SOMBRERO	MADRUGADA	MAÑANA	TARDE	NOCHE	MÍNIMA	MÁXIMA
JUEVES 21		Nubosidad parcial. Viento oeste hasta 60 km/h.	Nublado y chubascos de nieve débiles. Viento suroeste hasta 50 km/h.	Nublado y chubascos de nieve débiles. Viento oeste hasta 50 km/h.		1
PROBABILIDAD DE ESCARCHA		ALTA	ALTA	ALTA		
VIERNES 22	Nubosidad parcial. Viento oeste hasta 50 km/h.	Nubosidad parcial. Viento oeste hasta 50 km/h.	Nubosidad parcial. Viento oeste hasta 50 km/h.	Nubosidad parcial. Viento oeste hasta 50 km/h..	-2	2
SÁBADO 23	Nubosidad parcial. Viento suroeste hasta 60 km/h.	Nubosidad parcial. Viento débil.	Nubosidad parcial. Viento débil.	Nublado. Viento débil.	-3	1
VILLA PUNTA DELGADA	MADRUGADA	MAÑANA	TARDE	NOCHE	MÍNIMA	MÁXIMA
JUEVES 21		Nublado y chubascos de nieve débiles. Viento oeste hasta 60 km/h.	Nublado. Viento oeste hasta 60 km/h.	Nublado. Viento oeste hasta 60 km/h.		1
PROBABILIDAD DE ESCARCHA		ALTA	MEDIA	MEDIA		
VIERNES 22	Nubosidad parcial. Viento oeste hasta 60 km/h.	Nubosidad parcial. Viento oeste hasta 60 km/h.	Nubosidad parcial. Viento suroeste hasta 60 km/h.	Nubosidad parcial. Viento suroeste hasta 60 km/h.	-2	2
SÁBADO 23	Nubosidad parcial. Viento suroeste hasta 60 km/h.	Nubosidad parcial. Viento suroeste hasta 50 km/h.	Nubosidad parcial. Viento suroeste hasta 50 km/h.	Nublado. Viento oeste hasta 40 km/h.	-2	1
PAMPA GUANACO	MADRUGADA	MAÑANA	TARDE	NOCHE	MÍNIMA	MÁXIMA
JUEVES 21		Nubosidad parcial. Viento oeste hasta 50 km/h.	Nubosidad parcial. Viento oeste hasta 50 km/h.	Nubosidad parcial. Viento oeste hasta 50 km/h.		-1
PROBABILIDAD DE ESCARCHA		ALTA	ALTA	ALTA		
VIERNES 22	Nubosidad parcial. Viento oeste hasta 40 km/h.	Nubosidad parcial. Viento oeste hasta 40 km/h.	Nubosidad parcial. Viento oeste hasta 40 km/h.	Nubosidad parcial. Viento oeste hasta 40 km/h.	-3	2
SÁBADO 23	Nubosidad parcial. Viento débil.	Nubosidad parcial. Viento débil.	Nublado. Viento débil.	Nublado. Viento débil.	-5	0

Fuente: Centro Meteorológico Regional Austral. Fecha y hora: 21/07 05:10 (Hora de Magallanes).

	SISTEMA DE GESTIÓN DE EMERGENCIAS	Código: F-PO-MAC-01R-03
	DIRECCIÓN REGIONAL DE ONEMI MAGALLANES	Versión: 02 Página: 4 de 11
Informe de Monitoreo Diario Regional		

4.3 Base Antártica Presidente Eduardo Frei Montalva.

Día	Resto del día: nubosidad parcial variando a nublado Viento SE-S, 15-45 kt					
	Madrugada	Mañana	Tarde	Noche	Minima	Máxima
Jueves 21	Cubierto y chubascos de nieve ocasionales Viento E-N, 10-20 kt	Cubierto y chubascos de nieve Viento N, 10-20 kt	Cubierto y chubascos de nieve Viento N-E, 10-20 kt	Nublado, ocasionalmente nubosidad parcial Viento E, 10-20 kt	-13	-11
Viernes 22	Nubosidad parcial, ocasionalmente nublado Viento E, 10-20 kt	Nubosidad parcial, ocasionalmente nublado Viento E-W, 10-20 kt	Nubosidad parcial Viento W-SW, 10-20 kt	Nubosidad parcial Viento SW, 10-20 kt	-13	-8
Sábado 23	Nubosidad parcial Viento SW, 10-20 kt	Nubosidad parcial Viento SW, 10-20 kt	Despejado Viento SW, 10-20 kt	Despejado variando a cubierto y niebla Viento SW, 10-25 kt	-9	-5

Fuente: Dirección Meteorológica de Chile Fecha y hora: 20/07 13:42 (Hora de Magallanes).

5. INFORMACIÓN PLUVIOMÉTRICA AÑO NORMAL A LA FECHA: 249.6 mm.

Comuna	Últimas 12 horas	Acumulado a la Fecha	Déficit/Superávit	Fuente
Punta Arenas	TRAZAS	127.0 mm	Déficit 48.8%	CMRA

Fuente: Dirección Meteorológica de Chile. Fecha y hora: 21/07 05:10 (Hora de Magallanes).

6. ÍNDICE DE RADIACIÓN ULTRAVIOLETA.

REGISTRADO AYER	PREVISTO PARA HOY
1 BAJO	1 – 2 BAJO

Fuente: Centro Meteorológico Regional Austral. Fecha y hora: 21/07 05:10 (Hora de Magallanes).

7. MONITOREO CAUDALES DE RÍOS.

Río Las Minas: Umbral Amarillo: 0.9 m. Umbral Rojo: 0.97 m.


Río Paine: Umbral Amarillo: 1.70 m. Umbral Rojo: 1.85 m.

Estación	Fecha y hora	Altura (m)/Caudal (m ³ /seg)	Nivel de Peligro
Río Las Minas	21/07 05:43	0.210 m / 0.091 m ³ /seg.	Bajo
Río Paine	21/07 06:11	0.497 m / 11.286 m ³ /seg.	Bajo

Fuente: Dirección General de Aguas – Página Monitoreo Satelital.

8. ANÁLISIS TÉCNICO DE RIESGOS.

Provincia/Comuna	Condición de Amenaza	Recomendaciones
Región de Magallanes y de la Antártica Chilena	PROBABILIDAD DE ESCARCHA ALTA	El SINAPRED REGIONAL deberá mantener la vigilancia ante eventos derivados de esta condición, la que puede provocar dificultades en la conducción vial tanto en sectores rurales como urbanos. Los conductores deberán estar atentos a las condiciones que se presenten, manejo a velocidad razonable y prudente.
Región de Magallanes y de la Antártica Chilena	BAJAS TEMPERATURAS -5° y 0° C.	El SINAPRED REGIONAL recomienda considerar que la exposición a bajas temperaturas puede causar afecciones graves, particularmente en la población más vulnerable como menores de edad, adultos mayores y personas sin refugio o que habitan en hogares sin el aislamiento térmico adecuado. Además, puede ocurrir afectación a predios agrícolas y ganaderos. Asimismo en relación al congelamiento en rutas se recomienda a los conductores tomar precauciones producto de posibles problemas en las vías.


	SISTEMA DE GESTIÓN DE EMERGENCIAS	Código: F-PO-MAC-01R-03 Versión: 02
	DIRECCIÓN REGIONAL DE ONEMI MAGALLANES	Página: 5 de 11
Informe de Monitoreo Diario Regional		
Región de Magallanes y de la Antártica Chilena	CHUBASCOS DE NIEVE	El SINAPRED COMUNAL deberá mantener las coordinaciones necesarias para la efectividad de los mecanismos de alerta y de gestiones de prevención a fin de evitar situaciones de riesgo para la población. Se deberán adoptar las recomendaciones generales, evitar cambios bruscos de temperatura y realizar una adecuada mantención y uso de los artefactos de calefacción. Además, por precipitaciones tipo nieve, se recomienda mantener atención a posibles situaciones de aislamiento producto de la acumulación de nieve en caminos interiores y congelamiento en rutas, se recomienda a los conductores tomar precauciones producto de posibles problemas en las vías.
Región de Magallanes y de la Antártica Chilena	VIENTO NORMAL	El SINAPRED COMUNAL deberá mantener las coordinaciones necesarias para la efectividad de los mecanismos de alerta y de gestiones de Prevención. Además, reforzar la vigilancia de los sectores de mayor vulnerabilidad a fin de evitar situaciones de riesgo para la población, debido a eventual afectación por desprendimientos o daño de techumbres, alteración de conectividad e interrupción de suministro eléctrico y telefónico por caída de árboles o ramas en tendido eléctrico, tanto en sectores rurales como Urbanos.
Comuna de Torres del Paine	NIEBLA ENGELANTE	El SINAPRED deberá mantener la vigilancia ante eventos derivados de esta condición, la que puede provocar dificultades en la conducción vial tanto en sectores rurales como urbanos. Los conductores deberán estar atentos a las condiciones que se presenten, manejo a velocidad razonable y prudente.
Nacional	PANDEMIA	El SINAPRED movilizará todos los recursos necesarios y disponibles, en apoyo adicional a los entregados por la Autoridad Sanitaria, aplicando todas las medidas contempladas por parte de la autoridad del Ministerio de Salud, en el Plan de Acción de la Fase 4, para actuar y controlar la situación, dada la extensión y severidad del evento. Los Organismos e Instituciones pertinentes deberán actuar en coordinación con ONEMI y MINSAL, adoptando las medidas de preparación, apoyo y respuesta ante eventuales variaciones en la situación de alerta, informándose a nivel nacional, regional, provincial y comunal de las decisiones y el desarrollo de las acciones tomadas en efecto.

9. ESTADO DE CARRETERAS.

Carreteras	Estado	Condición
Ruta 9 Norte	Cierre total de calzada con desvíos bidireccionales de la Ruta 9 Norte, Sector Cerro Castillo, entre los km 317,920 al km 334,890 desde el 01 de septiembre del 2021 al 24 de septiembre del 2023 Comuna de Torres del Paine. Res. Exenta N° 463/2021 SECTRA del 05/08/2021.	CIERRE TOTAL
	Cierre Parcial para realizar trabajos de reperfilado simple, desde el 15 de enero al 30 de diciembre del 2022, en las rutas que se indican a continuación: Res. Exenta N° 02/2022 SECTRA. Del 06/01/2022.	

Informe de Monitoreo Diario Regional


Y-71	Cruce ruta CH 257 (Onaisin) – Porvenir, desde el km 0,00 al km 84,841.	CIERRE PARCIAL
Y-85	Cruce Y-71 (Onaisin)-Lago Fagnano - Cordillera Darwin, desde el km 0,00 al km 102,000.	
Y-629	Cruce Y-65 (Bahía Gente Grande) - Aeródromo Porvenir Desde el km 0,00 al km 25,000.	
Y-635	Cruce Y-71 (Cruce Baquedano) – Porvenir Desde el km 0,00 al km 45,059.	
Y-725	Cruce Ruta CH 257 (Primavera) – Cruce Y-755 (Estancia China Creek), Desde el km 0,00 al km 30,187.	
Y-753	Cruce Y-755 – Cruce Y-891 desde el km 0,00 al km 6,029.	
Y-755	Cruce Ruta CH 257 – Estancia Blanca Adriana – Cruce Ruta CH 259 desde el km 0,00 al km 33,992.	
Y-759	Cruce Ruta CH 259 (Filaret) – Cruce Y-755 (Batería Flamengo) desde el km 0,00 al km 9,171.	
Y-891	Cruce Ruta CH 257 (Estancia Las Flores) – Cruce Ruta CH 259 (Lago Gaviota) desde el km 0,00 al km 21,483.	
Y-895	Cruce Ruta CH 257 (Estancia Las Flores) – Cruce Y-85 desde el km 0,00 al km 67,500.	
Y-585	Cruce Y-65 – Puerto Percy desde el km 0,00 al km 17,157.	
Y-625	Porvenir – Bahía Chilota – Parcelas, desde el km 5,00 al km 15,000.	
Y-897	Cruce Y-85 (Cameron) – Puente Mayer – Puesto María, desde el km 0,00 al km 40,000.	
	Cierre total momentáneo de la calzada desde el 14 de enero al 07 de noviembre del 2023, por las vías y rutas de la Comuna de Torres del Paine: Res. Exenta N° 01/2022 SRM-MAGAL. Del 13/01/2022	
Ruta 9 Norte Ruta Y-120 Ruta Y-135 Ruta Y-150 Ruta Y-156 Ruta Y-158 Ruta Y-160 Ruta Y-166 Ruta Y-290 Ruta Y-292 S/R Y-168	Desde el Km. 333,090 al 381,310. Desde el km. 0.000 al 9,738. Desde el km. 0,000 al 6,121. Desde el km. 0,000 al 73,573. Desde el km. 0,000 al 21,068. Desde el km. 0,000 al 1,488. Desde el km. 0,000 al 37,833. Desde el km. 0,000 al 10,048. Desde el km. 46,000 al 70,491. Desde el km. 0,000 al 2,716. Desde el km. 0,000 al 6,396.	CIERRE TOTAL MOMENTÁNEO
Ruta 9 Norte Ruta Y-120 Ruta Y-135 Ruta Y-150 Ruta Y-156 Ruta Y-158 Ruta Y-160 Ruta Y-166 Ruta Y-290 Ruta Y-292 S/R Y-168	Desde el Km. 333,090 al 381,310. Desde el km. 0.000 al 9,738. Desde el km. 0,000 al 6,121. Desde el km. 0,000 al 73,573. Desde el km. 0,000 al 21,068. Desde el km. 0,000 al 1,488. Desde el km. 0,000 al 37,833. Desde el km. 0,000 al 10,048. Desde el km. 46,000 al 70,491. Desde el km. 0,000 al 2,716. Desde el km. 0,000 al 6,396.	CIERRE TOTAL CON DESVIO BIDIRECCIONAL
Ruta 9 Norte Ruta Y-120 Ruta Y-135 Ruta Y-150 Ruta Y-156 Ruta Y-158 Ruta Y-160 Ruta Y-166 Ruta Y-290	Desde el Km. 333,090 al 381,310. Desde el km. 0.000 al 9,738. Desde el km. 0,000 al 6,121. Desde el km. 0,000 al 73,573. Desde el km. 0,000 al 21,068. Desde el km. 0,000 al 1,488. Desde el km. 0,000 al 37,833. Desde el km. 0,000 al 10,048. Desde el km. 46,000 al 70,491.	CIERRE PARCIAL CON ANGOSTAMIENTO

	SISTEMA DE GESTIÓN DE EMERGENCIAS	Código: F-PO-MAC-01R-03
	DIRECCIÓN REGIONAL DE ONEMI MAGALLANES	Versión: 02 Página: 7 de 11
Informe de Monitoreo Diario Regional		
Ruta Y-292 S/R Y-168	Desde el km. 0,000 al 2,716. Desde el km. 0,000 al 6,396.	
	Cierre parcial de la calzada para realizar trabajos de Recebo de carpetas granuladas, desde el 15 de enero al 30 de diciembre del 2022. Res. Exenta N° 03/2022 SECTRA. del 06/01/2022	
Ruta Y-635 Ruta Y-71 Ruta Y-629	Cordón Baquedano desde el Km 17,7 al 19,5 Draga – Dalmacia, desde el Km 54 al 55 Laguna Verde, desde el Km 18 al 22	CIERRE PARCIAL
Ruta Y-502	Cierre parcial de la calzada Km 90,6, mientras duren los trabajos de construcción de la obra “Construcción Camino Rio Hollenberg – Rio Pérez, Etapa II, tramo 42,14793 al km 64,13484, Sector Bahía Williams – Cordillera Pinto, Comuna de Rio Verde”. Res. Exenta N° 74/2022 SECTRA. del 01/03/2022	CIERRE PARCIAL
Ruta 9 Norte	Cierre parcial de calzada, Ruta 9 Norte, desde el km 231,753 al km 232,122. Provincia de Ultima Esperanza desde el 13 de abril y hasta el 30 de noviembre del 2022. Siendo la vía alternativa la misma vía a intervenir. Res. Exenta N° 153/2022 SECTRA. Del 11/04/2022	CIERRE TOTAL DE CALZADA
Ruta Y-71	Desde el km 0,00 al Km 11,500. Siendo la vía alternativa, una vía paralela a la misma vía en el tramo intervenido	CIERRE TOTAL
	Desde el km 0,00 al Km 11,500. Siendo la vía alternativa, una vía paralela a la misma vía en el tramo intervenido.	CIERRE PARCIAL
	Probase la circulación de todo tipo de vehículos motorizados, desde el 01/07 al 30/09, por las vías y tramos indicados a continuación: Res. Exenta N° 319/2022 SECTRA. del 24/06/2022 Cierre total con desvío bidireccional, varios sectores. Ruta Y-761: Desde el km. 0.00 al km. 13.083 (Lago Blanco) Ruta Y-769: Desde el km. 0.00 al km. 12.719 (Paso Bellavista) Ruta Y-85: Desde el km. 102.563 al km. 159.119 (Rassmusen) Ruta Y-895: Desde el km. 67.500 al km. 86.969 (Rio Chico Blanco)	CIERRE TOTAL
	Cierre total momentáneo, varios sectores. Ruta Y-761: Desde el km. 0.00 al km. 13.083 (Lago Blanco) Ruta Y-769: Desde el km. 0.00 al km. 12.719 (Paso Bellavista) Ruta Y-85: Desde el km. 102.563 al km. 159.119 (Rassmusen) Ruta Y-895: Desde el km. 67.500 al km. 86.969 (Rio Chico Blanco)	CIERRE TOTAL MOMENTANEO
	Cierre parcial con angostamiento de calzada, varios sectores. Ruta Y-761: Desde el km. 0.00 al km. 13.083 (Lago Blanco) Ruta Y-769: Desde el km. 0.00 al km. 12.719 (Paso Bellavista) Ruta Y-85: Desde el km. 102.563 al km. 159.119 (Rassmusen) Ruta Y-895: Desde el km. 67.500 al km. 86.969 (Rio Chico Blanco)	CIERRE TOTAL CON ANGOSTAMIENTO

Fuente: Seremi de Transportes y Telecomunicaciones Fecha y hora: 04/07 06:55 Hora de Magallanes.

10. ESTADO DE PUERTOS.

Puerto	Estado del Puerto
Puerto Edén	Abierto, sin restricción.
Punta Delgada	Abierto, sin restricción.
Puerto Natales	Cerrado para naves menores, fuera del límite del puerto, por Mal tiempo.
Punta Arenas	Cerrado para naves menores, fuera del límite del puerto, por tiempo variable.
Porvenir	Cerrado para naves menores, fuera del límite del puerto, por tiempo variable.
Puerto Williams	Abierto, sin restricción.

	SISTEMA DE GESTIÓN DE EMERGENCIAS	Código: F-PO-MAC-01R-03 Versión: 02
	DIRECCIÓN REGIONAL DE ONEMI MAGALLANES	Página: 8 de 11
Informe de Monitoreo Diario Regional		

Fuente: SITPORT Directemar. Fecha y hora de consulta: 21/07 08:00 (Hora de Magallanes).


11. ESTADO DE AEROPUERTO y AERÓDROMOS.

Aeropuerto	Estado del Aeropuerto	Condición
Punta Arenas Aeropuerto Presidente Carlos Ibáñez del Campo.	Operativo	Horario de servicio: 08:30 a 20:30 horas Con extensión de servicio en caso de requerimiento.
Puerto Natales Aeródromo Teniente Julio Gallardo	Operativo	Horario de servicio: Lunes a jueves 08:30 a 17:30 horas Viernes de 08:30 a 16:30. Fines de semana y festivos: A requerimiento.
Porvenir Aeródromo Capitán Fuentes Martínez	Operativo	Horario de servicio: Lunes a viernes: 08:00 a 17:30 Horas Sábado: 08:00 a 14:00 horas Fines de semana y festivos: A requerimiento. Vuelos Regionales: Lunes a Viernes Punta Arenas – Porvenir : 8:15 ; 16:50 Porvenir – Punta Arenas : 8:35 ; 17:10
Puerto Williams Aeródromo Guardiamarina Zañartu	Operativo	Horario de servicio: Lunes a jueves: 08:30 a 17:30 Horas Viernes: 08:30 a 16:30 horas Fines de semana y festivos: A requerimiento. Vuelos Regionales: Lunes a sábado Punta Arenas – Puerto Williams: 10:00 hrs. Puerto Williams – Punta Arenas: 11:30 hrs. Desde el 2 de mayo al 2 de septiembre de 2022: Lunes y viernes Punta Arenas – Puerto Williams: 12:00 (BAe) Puerto Williams – Punta Arenas: 13:30 (BAe) Martes, miércoles, jueves y sábado Punta Arenas – Puerto Williams: 10:00 Puerto Williams – Punta Arenas: 11:30
Timaukel Aeródromo Pampa Guanaco	Operativo	Pista Habilitada (Sin personal DGAC). Vuelos Regionales: En el mes de abril 2022: Viernes y Domingo Punta Arenas – Pampa Guanaco: 16:30 Pampa Guanaco – Punta Arenas: 17:30
Territorio Antártico Aeródromo Teniente Rodolfo Marsh	Operativo	A requerimiento.


Fuente: Jefes de Aeropuerto y Aeródromos. Fecha y hora de consulta 08/04/2022 17:30 (hora de Magallanes).

12. ESTADO DE PASOS FRONTERIZOS.

Nombre Paso	Condición	Observaciones
Complejo Integración Austral	Abierto	*Declaración jurada de viajeros (solicitud de C19). *Se recomienda ingresar con test de diagnóstico de COVID-19. *Se realizará test de diagnóstico de manera aleatoria al ingresar al país. * La homologación de vacunas será voluntaria, pero necesaria para acceder al pase de movilidad (esquema completo, 1 o 2 dosis

	SISTEMA DE GESTIÓN DE EMERGENCIAS	Código: F-PO-MAC-01R-03 Versión: 02
	DIRECCIÓN REGIONAL DE ONEMI MAGALLANES	Página: 9 de 11
Informe de Monitoreo Diario Regional		
		dependiendo de la vacuna, más de 2 dosis de refuerzo). Horario de atención: 08:00 a 22:00 hrs. Transporte de Carga, Autos y Buses.
Complejo Río Don Guillermo	Abierto	*Declaración jurada de viajeros (solicitud de C19). *Se recomienda ingresar con test de diagnóstico de COVID-19. *Se realizará test de diagnóstico de manera aleatoria al ingresar al país. * La homologación de vacunas será voluntaria, pero necesaria para acceder al pase de movilidad (esquema completo, 1 o 2 dosis dependiendo de la vacuna, más de 2 dosis de refuerzo). Horario de Atención: Desde las 08:00 horas hasta las 16:00 horas.
Complejo Dorotea	Abierto	*Declaración jurada de viajeros (solicitud de C19). *Se recomienda ingresar con test de diagnóstico de COVID-19. *Se realizará test de diagnóstico de manera aleatoria al ingresar al país. * La homologación de vacunas será voluntaria, pero necesaria para acceder al pase de movilidad (esquema completo, 1 o 2 dosis dependiendo de la vacuna, más de 2 dosis de refuerzo). Horario de Atención: Buses internacionales: 08:00 a 09:00 hrs. Público en General: 09:00 a 12:00 hrs. Sanitización del Complejo: 12:00 a 13:00 hrs. Público en General: 13:00 a 16:00 hrs.
Complejo Casas Viejas	Cerrado	Se mantiene cerrado.
Complejo San Sebastián	Abierto	*Declaración jurada de viajeros (solicitud de C19). *Se recomienda ingresar con test de diagnóstico de COVID-19. *Se realizará test de diagnóstico de manera aleatoria al ingresar al país. * La homologación de vacunas será voluntaria, pero necesaria para acceder al pase de movilidad (esquema completo, 1 o 2 dosis dependiendo de la vacuna, más de 2 dosis de refuerzo). Horario de atención: Transporte de Carga: 08:00 a 22:00. Autos y Buses: 08:00 a 17:00 hrs (entrada). 08:00 a 22:00 hrs (salida).
Complejo Río Bellavista	Cerrado	Se mantiene cerrado hasta Octubre.


Fuente: Unidad de Pasos Fronterizos. Fecha y hora de consulta: 20/06/2022 19:00 (Hora de Magallanes).

	SISTEMA DE GESTIÓN DE EMERGENCIAS	Código: F-PO-MAC-01R-03 Versión: 02
	DIRECCIÓN REGIONAL DE ONEMI MAGALLANES	Página: 10 de 11
Informe de Monitoreo Diario Regional		

13. ESTADO DE FERRY'S (Itinerarios sujetos a condiciones meteorológicas).

Servicio Cruce	Condición	Observaciones
Primera Angostura	Normal	FERRYS: PIONERO - PATAGONIA
		Punta Delgada Bahía Azul
		Horario de zarpe desde ambas rampas. 08:30 a 22:30 AM
Punta Arenas / Porvenir	Normal	FERRY PATHAGON
		Terminal Tres Puentes Terminal Bahía Chilota
		Día Fecha Hora Día Fecha Hora
		Jueves 21/07 09:00 Jueves 21/07 14:00
		Viernes 22/07 09:00 Viernes 22/07 19:00
		Sábado 23/07 09:30 Sábado 23/07 14:00
		Domingo 24/07 09:30 Domingo 24/07 14:00
Domingo 24/07 22:30 Domingo 24/07 -.-		
Punta Arenas / Puerto Williams	Normal	FERRY YAGHAN
		Pta. Arenas - Pto Williams Pto Williams - Pta. Arenas
		Zarpe Arribo Zarpe Arribo
		21/07 18:00 23/07 02:00 23/07 16:00 25/07 00:00
		28/07 18:00 30/07 02:00 31/07 16:00 02/08 00:00
		Ferry Yaghan Puerto Williams A Puerto Toro
		Fecha Horario
28/08 16:00		
Río Verde - Isla Riesco Isla Riesco - Río Verde	Normal	FERRY BAHÍA AZUL (*Viaje Bus de transporte público)
		Ponsomby - isla Riesco isla Riesco - Ponsomby
		Lunes y Miércoles 08:10 09:00
		*10:20 *11:00
		12:30 13:30
		*14:30 *15:10
		17:00 18:00
		Martes/ Jueves/ viernes y 08:10 09:00
12:30 13:30		
17:00 18:00		
Sábado 09:00 11:00		
12:00 13:00		
15:00 17:30		
Domingo 08:10 09:00		
17:00 19:50		
Pto. Natales / Pto. Montt. Pto. Montt / Pto. Natales.	Normal	FERRY ESPERANZA: Se mantiene en navegación hacia Puerto Natales, recalca mañana viernes 22/07 a las 18:00 horas.
CRUX AUSTRALIS		
TRAMO	SALIDA	LLEGADA
Pto. Natales – Pto. Edén	21/07 -.-	22/07 07:00
Pto. Edén – Tortel	22/07 09:00	22/07 22:00
Tortel – Yungay	22/07 23:00	23/07 01:00
Yungay – Tortel	23/07 20:00	23/07 22:00
Tortel - Pto Edén	23/07 23:00	24/07 12:00
Pto Edén- Pto Natales	24/07 14:00	25/07 16:00

Fuente: Austral BROOM – NAVIMAG, Fecha y hora de consulta 21/07 08:05 (Hora de Magallanes).

 ONEMI	SISTEMA DE GESTIÓN DE EMERGENCIAS	Código: F-PO-MAC-01R-03
	DIRECCIÓN REGIONAL DE ONEMI MAGALLANES	Versión: 02 Página: 11 de 11
Informe de Monitoreo Diario Regional		

14. ELABORACIÓN DEL INFORME:

Informe elaborado por:	Hernán Sanhueza Troncoso
Validado por:	Miguel Sánchez Ovando

Centro de Alerta Temprana. Dirección Regional de ONEMI Magallanes y de la Antártica Chilena.