	SISTEMA DE GESTIÓN DE EMERGENCIAS	Código: F-PO-MAC-01R-03
	SERVICIO NACIONAL DE PREVENCIÓN Y RESPUESTA ANTE DESASTRES	Versión: 02 Página: 1 de 11
Informe de Monitoreo Diario Regional		
Fecha del Informe		Hora de envío del Informe
Punta Arenas, 03 de marzo de 2023		08:30

1. RESUMEN DE ALERTAS VIGENTES.

Nivel de Alerta	Evento	Cobertura	Amplitud
Verde Temprana Preventiva	Pandemia	Nacional	SINAPRED
Verde Temprana Preventiva	Viento	Provincias de Magallanes y Tierra del Fuego	SINAPRED Regional
Roja	Incendio Forestal	Comuna de Primavera	SINAPRED Comunal
Verde Temprana Preventiva	Tormentas Eléctricas	Regional	SINAPRED Regional

Fuente: Dirección Regional de SENAPRED Magallanes y de la Antártica Chilena.

2. RESUMEN DE EMERGENCIAS DE LAS ÚLTIMAS 24 HORAS.

N° de Informe	Fecha y hora	Evento/Lugar	Resumen
017-D	02.03 18:35	Incendio Forestal. Comuna de Primavera.	Incendio forestal activo y en combate que afecta a 2.705 hectáreas en el kilómetro 40 de la ruta Y-65.

Fuente: Dirección Regional de SENAPRED Magallanes y de la Antártica Chilena.

3. CONDICIONES DE TIEMPO Y NOVEDADES DE LA REGIÓN.

Provincia	Condición de Tiempo	Novedades
Magallanes	Nubosidad parcial, viento normal.	Sin novedades.
Última Esperanza	Nublado, lluvia, viento débil.	Incendio en Vertedero, comuna de Natales.
Tierra del Fuego	Nubosidad parcial, viento normal.	Incendio Forestal. Comuna de Primavera.
Antártica Chilena	Despejado, sin viento.	Comuna de Cabo de Hornos, déficit hídrico.

Fuente: Carabineros de Chile. Hora de término: 07:00

4. PRONÓSTICO METEOROLÓGICO REGIONAL (TRES DÍAS).

4.1 Avisos / Alertas / Alarmas meteorológicas.

Tipo	Fecha y hora de emisión	Descripción	Cobertura
Aviso A72/2023	01/03 14:30	Viento Normal a Moderado	Pampa Patagónica Sur
Aviso A74/2023	02/03 11:24	Probables Tormentas Eléctricas	Magallanes


Fuente: Centro Meteorológico Regional Austral – Dirección Meteorológica de Chile.

4.2 Comuna.

PUNTA ARENAS	MADRUGADA	MAÑANA	TARDE	NOCHE	MÍNIMA	MÁXIMA
VIERNES 03		Nubosidad parcial y chubascos. Viento oeste hasta 80 km/h.	Nublado con chubascos y probables tormentas eléctricas. Viento oeste hasta 80 km/h.	Nubosidad parcial y chubascos. Viento oeste hasta 70 km/h.		10
	Nubosidad parcial y chubascos débiles. Viento oeste hasta 60 km/h.	Nubosidad parcial. Viento oeste hasta 50 km/h.	Nublado y chubascos débiles. Viento oeste hasta 40 km/h.	Nubosidad parcial y chubascos débiles. Viento débil.	3	11
DOMINGO 05	Nubosidad parcial. Viento débil.	Cubierto y lluvia débil. Viento noreste hasta 40 km/h.	Cubierto y lluvia débil. Viento noreste hasta 40 km/h.	Nublado. Viento oeste hasta 40 km/h.	3	10

Informe de Monitoreo Diario Regional


PORVENIR	MADRUGADA	MAÑANA	TARDE	NOCHE	MÍNIMA	MÁXIMA
VIERNES 03		Nublado y chubascos. Viento oeste hasta 80 km/h.	Nublado con chubascos y probables tormentas eléctricas. Viento oeste hasta 70 km/h.	Nublado y chubascos. Viento suroeste hasta 70 km/h.		9
SÁBADO 04	Nublado y chubascos débiles. Viento oeste hasta 60 km/h.	Nubosidad parcial. Viento oeste hasta 50 km/h.	Nublado y chubascos débiles. Viento oeste hasta 40 km/h.	Nublado y chubascos débiles. Viento débil.	3	10
DOMINGO 05	Nubosidad parcial. Viento débil.	Cubierto y lluvia débil. Viento noreste hasta 40 km/h.	Cubierto y lluvia débil. Viento noreste hasta 40 km/h.	Nublado. Viento noroeste hasta 40 km/h.	2	9
PUERTO NATALES	MADRUGADA	MAÑANA	TARDE	NOCHE	MÍNIMA	MÁXIMA
VIERNES 03		Nublado y chubascos. Viento oeste hasta 70 km/h.	Nublado con chubascos y probables tormentas eléctricas. Viento oeste hasta 70 km/h.	Nublado y chubascos. Viento noroeste hasta 50 km/h.		12
SÁBADO 04	Nublado y chubascos. Viento débil.	Nublado y chubascos débiles. Viento débil.	Nublado y chubascos débiles. Viento débil.	Nublado y chubascos débiles. Viento débil.	2	11
DOMINGO 05	Nublado. Viento débil.	Cubierto y lluvia débil. Viento débil.	Cubierto y lluvia débil. Viento débil.	Nublado y chubascos. Viento débil.	2	7
TORRES DEL PAINE	MADRUGADA	MAÑANA	TARDE	NOCHE	MÍNIMA	MÁXIMA
VIERNES 03		Nublado y chubascos. Viento noroeste hasta 70 km/h.	Nublado con chubascos y probables tormentas eléctricas. Viento oeste hasta 60 km/h.	Nublado y chubascos débiles. Viento noroeste hasta 50 km/h.		11
SÁBADO 04	Nublado y chubascos. Viento débil.	Cubierto y lluvia débil. Viento débil.	Cubierto y lluvia débil. Viento débil.	Nublado y chubascos. Viento débil.	1	8
DOMINGO 05	Nublado y chubascos. Viento débil.	Cubierto con lluvia y aguanieve débil. Viento débil.	Cubierto y lluvia. Viento débil.	Cubierto y lluvia débil. Viento débil.	0	7
PUERTO WILLIAMS	MADRUGADA	MAÑANA	TARDE	NOCHE	MÍNIMA	MÁXIMA
VIERNES 03		Nublado con chubascos y probables tormentas eléctricas. Viento suroeste hasta 50 km/h.	Nublado con chubascos y probables tormentas eléctricas. Viento suroeste hasta 50 km/h.	Nublado con chubascos y probables tormentas eléctricas. Viento suroeste hasta 50 km/h.		10
SÁBADO 04	Nublado y chubascos débiles. Viento oeste hasta 40 km/h.	Nublado y chubascos débiles. Viento oeste hasta 40 km/h.	Nublado y chubascos débiles. Viento débil.	Nublado y chubascos débiles. Viento débil.	1	7
DOMINGO 05	Nublado. Viento débil.	Nubosidad parcial. Viento débil.	Cubierto y lluvia débil. Viento débil.	Cubierto y lluvia débil. Viento débil.	1	6

 SENAPRED Ministerio del Interior y Seguridad Pública Gobierno de Chile	SISTEMA DE GESTIÓN DE EMERGENCIAS		Código: F-PO-MAC-01R-03
	SERVICIO NACIONAL DE PREVENCIÓN Y RESPUESTA ANTE DESASTRES		Versión: 02 Página: 3 de 11

Informe de Monitoreo Diario Regional

VILLA TEHUELCHES	MADRUGADA	MAÑANA	TARDE	NOCHE	MÍNIMA	MÁXIMA
VIERNES 03		Nublado y chubascos. Viento noroeste hasta 90 km/h.	Nublado con chubascos y probables tormentas eléctricas. Viento oeste hasta 80 km/h.	Nublado y chubascos débiles. Viento oeste hasta 70 km/h.		8
SÁBADO 04	Nublado. Viento oeste hasta 70 km/h.	Nubosidad parcial. Viento oeste hasta 60 km/h.	Nublado. Viento oeste hasta 40 km/h.	Nublado y chubascos. Viento débil.	2	10
DOMINGO 05	Nubosidad parcial. Viento débil.	Cubierto y lluvia débil. Viento débil.	Cubierto y lluvia débil. Viento débil.	Nublado y chubascos débiles. Viento suroeste hasta 40 km/h.	1	6
CERRO SOMBRERO	MADRUGADA	MAÑANA	TARDE	NOCHE	MÍNIMA	MÁXIMA
VIERNES 03		Nublado y chubascos. Viento oeste hasta 90 km/h.	Nublado con chubascos y probables tormentas eléctricas. Viento suroeste hasta 80 km/h.	Nubosidad parcial y chubascos débiles. Viento suroeste hasta 70 km/h.		11
SÁBADO 04	Nublado. Viento oeste hasta 70 km/h.	Nubosidad parcial. Viento oeste hasta 60 km/h.	Cubierto y lluvia débil. Viento oeste hasta 50 km/h.	Cubierto y lluvia débil. Viento débil.	3	12
DOMINGO 05	Nubosidad parcial. Viento débil.	Cubierto y lluvia débil. Viento este hasta 40 km/h.	Cubierto y lluvia débil. Viento noreste hasta 50 km/h.	Nublado y chubascos. Viento oeste hasta 50 km/h.	3	13
VILLA PUNTA DELGADA	MADRUGADA	MAÑANA	TARDE	NOCHE	MÍNIMA	MÁXIMA
VIERNES 03		Nubosidad parcial. Viento oeste hasta 90 km/h.	Nubosidad parcial con chubascos y probables tormentas eléctricas. Viento suroeste hasta 80 km/h.	Nubosidad parcial y chubascos. Viento oeste hasta 80 km/h.		11
SÁBADO 04	Nubosidad parcial. Viento oeste hasta 70 km/h.	Nubosidad parcial. Viento oeste hasta 60 km/h.	Nublado y chubascos débiles. Viento oeste hasta 50 km/h.	Cubierto y lluvia débil. Viento oeste hasta 40 km/h.	3	12
DOMINGO 05	Nubosidad parcial. Viento débil.	Cubierto y lluvia débil. Viento noreste hasta 40 km/h.	Cubierto y lluvia débil. Viento noreste hasta 40 km/h.	Nublado y chubascos. Viento oeste hasta 50 km/h.	4	15
PAMPA GUANACO	MADRUGADA	MAÑANA	TARDE	NOCHE	MÍNIMA	MÁXIMA
VIERNES 03		Nublado con chubascos y probables tormentas eléctricas. Viento oeste hasta 70 km/h.	Nublado con chubascos y probables tormentas eléctricas. chubascos. Viento oeste hasta 80 km/h.	Nubosidad parcial y chubascos débiles. Viento oeste hasta 70 km/h.		9
SÁBADO 04	Nubosidad parcial. Viento oeste hasta 60 km/h.	Nubosidad parcial. Viento oeste hasta 60 km/h.	Nubosidad parcial. Viento oeste hasta 40 km/h.	Nubosidad parcial. Viento débil.	2	10
DOMINGO 05	Nubosidad parcial. Viento débil.	Nublado. Viento débil.	Cubierto y lluvia débil. Viento este hasta 40 km/h.	Cubierto y lluvia débil. Viento débil.	1	7

Fuente: Centro Meteorológico Regional Austral. Fecha y hora: 03/03 05:48

	SISTEMA DE GESTIÓN DE EMERGENCIAS	Código: F-PO-MAC-01R-03 Versión: 02 Página: 4 de 11
	SERVICIO NACIONAL DE PREVENCIÓN Y RESPUESTA ANTE DESASTRES	
Informe de Monitoreo Diario Regional		

4.3 Pronóstico Base Antártica Presidente Eduardo Frei Montalva.

Día	Resto del día: cubierto, chubascos de aguanieve y neblina Viento NW, 15-35 kt					
	Madrugada	Mañana	Tarde	Noche	Mínima	Máxima
Viernes 03	Cubierto y neblina Viento NW-N, 10-25 kt	Cubierto y neblina Viento N-NE, 5-15 kt	Cubierto y neblina Viento NE, 5-10 kt	Nublado Viento NE, 5-20 kt	1	2
Sábado 04	Nublado Viento NE-NW, 5-10 kt	Nublado Viento NW, 5-10 kt	Nublado Viento NW, 5-10 kt	Nublado Viento NW 10-15 kt	0	2
Domingo 05	Nublado Viento NW, 10-15 kt	Nublado variando a nubosidad parcial Viento NW, 10-15 kt	Nubosidad parcial Viento NW, 10-20 kt	Nubosidad parcial variando a nublado Viento NW, 10-25 kt	0	2

Fuente: Centro Meteorológico Antártico Fecha y hora: 02/03 12:59.

5. INFORMACIÓN PLUVIOMÉTRICA AÑO NORMAL A LA FECHA: 73.2 mm.

Comuna	Últimas 12 horas	Acumulado a la Fecha	Déficit/Superávit	Fuente
Punta Arenas	1.2 mm	44.0 mm	Déficit 39.8 %	CMRA

Fuente: Centro Meteorológico Regional Austral. Fecha y hora: 03/03 05:48

6. ÍNDICE DE RADIACIÓN ULTRAVIOLETA.

REGISTRADO AYER	PREVISTO PARA HOY
4 MODERADO	3 A 5 MODERADO

Fuente: Centro Meteorológico Regional Austral. Fecha y hora: 03/03 05:48

7. MONITOREO CAUDALES DE RÍOS.

Río Las Minas : Umbral Amarillo: 0.9 m. Umbral Rojo: 0.97 m.


Río Paine : Umbral Amarillo: 1.70 m. Umbral Rojo: 1.85 m.

Estación	Fecha y hora	Altura (m)/Caudal (m ³ /seg)	Nivel de Peligro
Río Las Minas	03/03 06:11	Sin datos actualizados	N/A
Río Paine	03/03 06:11	1.441 m – 113.511 m ³ /seg	Bajo

Fuente: Dirección General de Aguas – Página Monitoreo Satelital.

8. ANÁLISIS TÉCNICO DE RIESGOS.


Provincia/Comuna	Condición de Amenaza	Recomendaciones
Nacional	PANDEMIA	El SINAPRED mantendrá alistado escalonadamente todos los recursos necesarios y disponibles, en apoyo adicional a los entregados por la Autoridad Sanitaria, aplicando todas las medidas contempladas por parte de la autoridad del Ministerio de Salud, para actuar y controlar la situación, dada la extensión y severidad del evento. Los organismos del SINAPRED deberán actuar en coordinación con SENAPRED y MINSAL, adoptando las medidas de preparación, apoyo y respuesta ante eventuales variaciones en la situación de alerta, informándose a nivel nacional, regional, provincial y comunal de las decisiones y el desarrollo de las acciones tomadas en efecto.

	SISTEMA DE GESTIÓN DE EMERGENCIAS	Código: F-PO-MAC-01R-03
	SERVICIO NACIONAL DE PREVENCIÓN Y RESPUESTA ANTE DESASTRES	Versión: 02 Página: 5 de 11
Informe de Monitoreo Diario Regional		
Nacional	EVENTO ZOOSANITARIO	El SINAPRED deberá permanecer atento al desarrollo de este evento, estableciendo coordinaciones preventivas y privilegiando el debido resguardo a las personas, recomendando a la población evitar la manipulación de aves muertas o enfermas, consumir carnes de aves, huevos y subproductos avícolas adquiridos en comercio formal y avisar de inmediato al Servicio Agrícola y Ganadero (SAG) Regional la existencia o el avistamiento de aves muertas o enfermas. La Subsecretaría de Salud Pública del MINSAL, a través de la orden N°5678, informa que debido al hallazgo de influenza aviar en aves silvestres, se considera necesario reforzar los componentes de vigilancia epidemiológica en las personas y del tratamiento en casos de estudio, vigilancia ambiental y aplicar medidas de prevención y control a toda la red de vigilancia epidemiológica.
Región de Magallanes y de la Antártica Chilena	TORMENTAS ELÉCTRICAS	El SINAPRED Regional recomienda a la población permanecer en un lugar seguro y evitar salir, a menos que sea absolutamente necesario; evitar la proximidad a maquinarias, cercos o rejas de metal, alambrados y líneas eléctricas y/o de telefonía; no utilizar equipos radiales, aparatos GPS, teléfonos fijos o móviles durante la tormenta.
Región de Magallanes y de la Antártica Chilena	INCENDIOS FORESTALES	El SINAPRED Regional deberá mantener vigilancia sobre áreas forestales vulnerables, para prevenir, detectar y combatir oportunamente la ocurrencia de focos de incendios forestales. Además, en las cercanías de pastizales, matorrales y bosques, evitar prácticas inapropiadas en el uso y manejo del fuego. También reforzar la vigilancia en las áreas vulnerables y orientar a la población de estas zonas; por ende, se recomienda mantener los alrededores de viviendas despejados de vegetación y desechos que se puedan quemar; evitar fumar en lugares con vegetación que pueda arder. En caso de observar humo o fuego en zonas de vegetación avisar a: CONAF (130), Bomberos (132), Carabineros (133) o PDI (134).
Región de Magallanes y de la Antártica Chilena	ALTAS TEMPERATURAS 6° y 15° C.	El SINAPRED Regional recomienda a la población protegerse y extremar las precauciones ante los riesgos derivados de temperaturas extremas por calor, con especial atención a la población más vulnerable, quienes deben limitar su exposición al sol y mantener su hidratación. Se deberá mantener vigilancia sobre áreas forestales vulnerables, para detectar, impedir y combatir oportunamente la ocurrencia de focos de incendios forestales, orientando a la población de zonas adyacentes a pastizales, matorrales y bosques, para evitar prácticas inapropiadas en el uso y manejo del fuego.

	SISTEMA DE GESTIÓN DE EMERGENCIAS	Código: F-PO-MAC-01R-03
	SERVICIO NACIONAL DE PREVENCIÓN Y RESPUESTA ANTE DESASTRES	Versión: 02 Página: 6 de 11
Informe de Monitoreo Diario Regional		
Región de Magallanes y de la Antártica Chilena	VIENTO NORMAL	El SINAPRED Regional deberá mantener las coordinaciones necesarias para la efectividad de los mecanismos de alerta y de gestiones de Prevención. Además, reforzar la vigilancia de los sectores de mayor vulnerabilidad a fin de evitar situaciones de riesgo para la población, debido a eventual afectación por desprendimientos o daño de techumbres, alteración de conectividad e interrupción de suministro eléctrico y telefónico por caída de árboles o ramas en tendido eléctrico, tanto en sectores rurales como urbanos.
Comunas de Laguna Blanca, Primavera y San Gregorio	VIENTO MODERADO	
Región de Magallanes y de la Antártica Chilena	PRECIPITACIONES	El SINAPRED Regional deberá mantener monitoreo en los sectores más vulnerables en función del resguardo de la población y especialmente en los cursos de agua. Además, deberá mantener la vigilancia ante eventos derivados de esta condición, la que puede provocar dificultades en la conducción vial tanto en sectores rurales como urbanos. Los conductores deberán estar atentos a las condiciones que se presenten, manejo a velocidad razonable y prudente.

9. ESTADO DE CARRETERAS.

Carreteras	Estado	Condición
	<p>Prohíbese la circulación de todo tipo de vehículos motorizados, desde el 01/01/2023 al 31/03/2023, por las vías y tramos indicados a continuación. Prorroga Resolución Exenta N° 737/2022 del 19/12/2022 SECTRA (Resolución exenta N° 465/2022 SECTRA del 07/09/2022)</p> <p>Cierre total con desvío bidireccional, varios sectores.</p> <p>Y-85 Desde el km. 102.563 al km 237.440 Lago Fagnano (Puente Toledo)</p> <p>Y 761 Desde el km. 0.00 al km 13.038 (Lago Blanco)</p> <p>Y-763 Desde el km. 0.00 al km 12.728 (Caleta María)</p> <p>Y-769 Desde el km. 0.00 al km 12.719 (Paso Bellavista)</p> <p>Y-895 Desde el km. 67.500 al km 86.969 (Río Chico)</p> <p>Cierre parcial con angostamiento de calzada varios sectores</p> <p>Y-85 Desde el km. 102.563 al km 237.440 Lago Fagnano (Puente Toledo)</p> <p>Y 761 Desde el km. 0.00 al km 13.038 (Lago Blanco)</p> <p>Y-763 Desde el km. 0.00 al km 12.728 (Caleta María)</p> <p>Y-769 Desde el km. 0.00 al km 12.719 (Paso Bellavista)</p> <p>Y-895 Desde el km. 67.500 al km 86.969 (Río Chico)</p> <p>Cierre total momentáneo varios sectores</p> <p>Y-85 Desde el km. 102.563 al km 237.440 Lago Fagnano (Puente Toledo)</p> <p>Y 761 Desde el km. 0.00 al km 13.038 (Lago Blanco)</p> <p>Y-763 Desde el km. 0.00 al km 12.728 (Caleta María)</p> <p>Y-769 Desde el km. 0.00 al km 12.719 (Paso Bellavista)</p> <p>Y-895 Desde el km. 67.500 al km 86.969 (Río Chico)</p>	<p>CIERRE TOTAL CON DESVÍO BIDIRECCIONAL</p> <p>CIERRE TOTAL CON ANGOSTAMIENTO</p> <p>CIERRE MOMENTÁNEO</p>
<p>Ruta 9 Norte</p> <p>Ruta Y-120</p> <p>Ruta Y-135</p> <p>Ruta Y-150</p> <p>Ruta Y-156</p>	<p>Cierre total momentáneo de la calzada desde el 14 de enero al 07 de noviembre del 2023, por las vías y rutas de la Comuna de Torres del Paine. Res. Exenta N° 01/2022 SRM-MAGAL. Del 13/01/2022.</p> <p>Cierre total momentáneo</p> <p>Desde el Km. 333,090 al 381,310.</p> <p>Desde el km. 0.000 al 9,738.</p> <p>Desde el km. 0,000 al 6,121.</p> <p>Desde el km. 0,000 al 73,573.</p> <p>Desde el km. 0,000 al 21,068.</p>	<p>CIERRE TOTAL MOMENTÁNEO</p>

	SISTEMA DE GESTIÓN DE EMERGENCIAS	Código: F-PO-MAC-01R-03
	SERVICIO NACIONAL DE PREVENCIÓN Y RESPUESTA ANTE DESASTRES	Versión: 02 Página: 8 de 11

Informe de Monitoreo Diario Regional

Ruta Y-150 Ruta Y-156	<p>PROHÍBESE la circulación de todo tipo de vehículos motorizados por las vías, tramos y fechas indicadas a continuación (Resolución Exenta N° 58/2023):</p> <p>Cierre Total de Ruta Y-150, desde km 12,240 a km 23,400, con desvío hacia ruta Y-156, desde el 1 de febrero de 2023 y hasta el 1 de marzo de 2025, comuna de Torres del Paine.</p>	CIERRE TOTAL
Ruta 9-Norte Ruta 253 CH. Ruta Y-200 Ruta Y-290 Ruta Y-300 Ruta Y-330 Ruta Y-340 Ruta Y-346 Ruta Y-180 Ruta Y-185 Ruta Y-202 Ruta Y-280 Ruta Y-342 Ruta Y-348 Ruta Y-380 S/R-Y-302 S/R-Y-320	<p>Prohíbese la circulación de todo tipo de vehículos motorizados, por las vías, tramos y rutas indicadas, en cierres parciales temporales de calzada para realizar trabajos en las rutas y tramos que se indican en la Provincia de Última Esperanza, a partir del 18.01 hasta el 31.12.2023. Prov. de Última Esperanza. Resolución exenta N° 53/2022 del 17/01/2022</p> <p>Pta. Arenas – Pto. Natales – Río Baguales, desde el km. 240 al km. 241.</p> <p>Cruce Ruta 9 N - Casas viejas, desde el km. 0 al km. 3.000.</p> <p>Cruce Ruta 9 N – Cruce Y-290 (Lago Porteño), desde el km. 0 al km. 36.159.</p> <p>Cruce Ruta 9 N – Cueva del Milodón - Cruce Y-150 (Administración del Parque), desde el km. 10 al km. 20.000.</p> <p>Cruce Ruta 9 N – Puerto Prat – Puerto Consuelo, desde el km. 0 al km. 14.938.</p> <p>Pto. Natales (Cruce Avda. Última Esperanza) – Colonia Isabel Riquelme, desde el km 0 al km.10.338.</p> <p>Pto. Natales (Cruce Avda. Carlos Ibáñez del Campo) – Lago Balmaceda – Río Azúcar desde el km 0 al km.75.000.</p> <p>Cruce Y-330 – Cruce Y-340 (Dumestre), desde el km 0 al km. 1.700.</p> <p>Cruce Ruta 9 N – Estancia Lazo, desde el km 0 al km. 25.717.</p> <p>Cruce Ruta 9 N (Rotonda Cerro Castillo)-Avda. El Ovejero – Estancia El Chingue, desde el km 0 al km. 30.717.</p> <p>Cruce Y-200 – Lago Maravilla, desde el km 0 al km. 3.687</p> <p>Cruce Ruta 9 N – Laguna Sofía, desde el km 0 al km. 6.415.</p> <p>Cruce Y-330 (Pto. Natales) – Villa Cariño, desde el km 0 al km. 4.029.</p> <p>Cruce Y-344 - Bahía Talcahuano, desde el km 0 al km. 40.000</p> <p>Cruce Ruta 9 N (Villa Renoval) – Estancia Kerber, desde el km 0 al km. 12.42.</p> <p>Cruce Y-290 (Cueva del Milodón) – Cruce Y-300 (Pto. Consuelo), desde el km 0 al km. 4.000.</p> <p>Cruce Y-344 – Cerro Ballena, desde el km 0 al km. 18.00</p>	CIERRES PARCIALES TEMPORALES

Fuente: Seremi de Transportes y Telecomunicaciones Fecha y hora: 01/03 17:00.


10. ESTADO DE PUERTOS.

Puerto	Estado del Puerto
Puerto Edén	Abierto, sin restricción.
Puerto Natales	Cerrado para todo tipo de naves – paralización de actividades.
Punta Delgada	Cerrado para nave menor dentro y fuera de la bahía por mal tiempo.
Punta Arenas	Cerrado para nave menor fuera de la bahía por tiempo variable.
Porvenir	Cerrado para nave menor dentro y fuera de la bahía por tiempo variable.
Puerto Williams	Cerrado para nave menor dentro de la bahía por tiempo variable.

Fuente: SITPORT. Fecha y hora de consulta: 03/03 07:00

11. ESTADO DE AEROPUERTO y AERÓDROMOS.

Aeropuerto	Estado del Aeropuerto	Condición
Punta Arenas Aeropuerto Presidente Carlos Ibáñez del Campo.	Operativo	Horario de servicio: 08:30 a 20:30 horas Con extensión de servicio en caso de requerimiento. Frecuencias A Balmaceda Martes Punta Arenas – Balmaceda: 13:30 Balmaceda – Punta Arenas: 15:30

	SISTEMA DE GESTIÓN DE EMERGENCIAS	Código: F-PO-MAC-01R-03
	SERVICIO NACIONAL DE PREVENCIÓN Y RESPUESTA ANTE DESASTRES	Versión: 02 Página: 9 de 11


Informe de Monitoreo Diario Regional

Puerto Natales Aeródromo Teniente Julio Gallardo	Operativo	Horario de servicio: Lunes a jueves 08:30 a 17:30 horas Viernes de 08:30 a 16:30. Fines de semana y festivos: A requerimiento.
Porvenir Aeródromo Capitán Fuentes Martínez	Operativo	Horario de servicio: Lunes a viernes: 08:00 a 17:30 Horas Sábado: 08:00 a 14:00 horas Fines de semana y festivos: A requerimiento. Vuelos Regionales: Lunes a Viernes Punta Arenas – Porvenir: 8:15; 16:50 Porvenir – Punta Arenas: 8:45; 17:10
Puerto Williams Aeródromo Guardiamarina Zañartu	Operativo	Horario de servicio: Lunes a jueves: 08:30 a 17:30 Horas Viernes: 08:30 a 16:30 horas Fines de semana y festivos: A requerimiento. Vuelos Regionales: Lunes a Sábado Punta Arenas – Puerto Williams: 10:00 Puerto Williams – Punta Arenas: 11:30
Timaukel Aeródromo Pampa Guanaco	Operativo	Pista Habilitada (Sin personal DGAC.). Vuelos Regionales: *Vuelos disponibles del 1 de octubre de 2022 al 30 de abril de 2023 Desde octubre a marzo: Viernes y Domingo Punta Arenas – Pampa Guanaco: 18:00 Pampa Guanaco – Punta Arenas: 19:00 En el mes de abril 2023: Viernes y Domingo Punta Arenas – Pampa Guanaco: 16:30 Pampa Guanaco – Punta Arenas: 17:30
Territorio Antártico Aeródromo Teniente Rodolfo Marsh	Operativo	A requerimiento.

Fuente: jefes de Aeropuerto y Aeródromos. Fecha y hora de consulta 23/12/2022 15:00.

12. ESTADO DE PASOS FRONTERIZOS.


Nombre Paso	Condición	Observaciones
Complejo Integración Austral	Abierto	*Se recomienda ingresar con un resultado negativo de una prueba PCR para COVID-19. *Se realizará test de diagnóstico de manera aleatoria al ingresar al país. Horario de atención: 08:00 a 00:00 horas. Transporte de Carga, Autos y Buses.
Complejo Río Don Guillermo	Abierto	*Se recomienda ingresar con un resultado negativo de una prueba PCR para COVID-19. *Se realizará test de diagnóstico de manera aleatoria al ingresar al país. Horario de Atención: Ingreso al país: 08:00 a 22:00 horas. Salida del país: 08:00 a 21:30 horas.
Complejo Dorotea	Abierto	*Se recomienda ingresar con un resultado negativo de una prueba PCR para COVID-19. *Se realizará test de diagnóstico de manera aleatoria al ingresar al país.

	SISTEMA DE GESTIÓN DE EMERGENCIAS		Código: F-PO-MAC-01R-03
	SERVICIO NACIONAL DE PREVENCIÓN Y RESPUESTA ANTE DESASTRES		Versión: 02 Página: 10 de 11
Informe de Monitoreo Diario Regional			
		Horario de Atención: Ingreso al país: 08:00 a 22:00 horas. Salida del país: 08:00 a 21:30 horas.	
Complejo Casas Viejas	Abierto	*Se recomienda ingresar con un resultado negativo de una prueba PCR para COVID-19. *Se realizará test de diagnóstico de manera aleatoria al ingresar al país. Horario de Atención: Ingreso y salida al país: 08:00 a 19:30 horas.	
Complejo San Sebastián	Abierto	*Se recomienda ingresar con un resultado negativo de una prueba PCR para COVID-19. *Se realizará test de diagnóstico de manera aleatoria al ingresar al país. HORARIO DE ATENCIÓN: Ingreso al país: 08:00 A 00:00 horas Salida del país: 08:00 a 23:40 horas	
Complejo Río Bellavista	Cerrado	Se mantiene cerrado.	

Fuente: Unidad de Pasos Fronterizos. Fecha y hora de consulta: 01/02/2022 07:00.

13. ESTADO DE FERRY'S (Itinerarios sujetos a condiciones meteorológicas).

Servicio Cruce	Condición	Observaciones							
Primera Angostura	Normal	FERRYS: PIONERO – KAWÉSQAR - PATAGONIA							
		Punta Delgada			Bahía Azul				
		Horario de zarpe desde ambas rampas: 08:30 a 01:30.							
Punta Arenas Porvenir	Normal	FERRY PATHAGON							
		Terminal Tres Puentes			Terminal Bahía Chilota				
		Día	Fecha	Hora	Día	Fecha	Hora		
		Viernes	03/03	17:30	Viernes	03/03	08:00 20:30		
Punta Arenas Puerto Williams	Normal	FERRY YAGHAN (* Viaje Especial)							
		Pta. Arenas - Pto Williams			Pto Williams - Pta. Arenas				
		Zarpe		Arribo		Zarpe		Arribo	
		02/03 18:00		04/03 02:00		04/00 16:00		06/00 00:00	
		06/03 01:00*		07/03 09:00*		07/03 14:00*		08/03 22:00*	
09/03 18:00		11/03 02:00		11/03 16:00		13/03 00:00			
Puerto Williams a Puerto Toro		Puerto Williams A Puerto Toro							
		Fecha			Fecha				
		Lancha Likan			10-13 y 24 de marzo				
		Ferry Yaghan			26/03				
Río Verde - Isla Riesco Isla Riesco - Río Verde	Normal	FERRY BAHÍA AZUL							
		(*Viaje Bus de transporte público Lunes y Miércoles)							
			Ponsomby - Isla Riesco			Isla Riesco - Ponsomby			
		Lunes a Viernes	08:10			09:00			
			*10:20			*11:00			
			12:30			13:30			
			*14:30			*15:10			
17:00			18:00						
Sábado	09:00			11:00					
	12:00			13:00					
	15:00			17:30					
Domingo	08:10			09:00					
	17:00			19:50					

	SISTEMA DE GESTIÓN DE EMERGENCIAS	Código: F-PO-MAC-01R-03 Versión: 02 Página: 11 de 11
	SERVICIO NACIONAL DE PREVENCIÓN Y RESPUESTA ANTE DESASTRES	

Informe de Monitoreo Diario Regional

Pto. Natales - Pto. Montt. Pto. Natales	Normal	FERRY ESPERANZA: Se mantiene en navegación hacia Puerto Natales, recalca el sábado 04/03 a las 13:30 horas.
--	--------	--

CRUX AUSTRALIS

TRAMOS	SALIDA		LLEGADA	
Pto. Natales – Pto. Edén	Jueves 02/03	-.-	Viernes 03/03	-.-
Pto. Edén – Tortel	Viernes 03/03	09:00	Viernes 03/03	22:00
Tortel – Yungay	Viernes 03/03	23:00	Sábado 04/03	01:00
Yungay – Tortel	Sábado 04/03	20:00	Sábado 04/03	22:00
Tortel – Pto. Edén	Sábado 04/03	23:00	Domingo 05/03	12:00
Pto. Edén- Pto. Natales	Domingo 05/03	14:00	Lunes 06/03	16:00

Fuente: Austral BROOM – NAVIMAG, Fecha y hora de consulta: 03/03 07:00

14. ELABORACIÓN DEL INFORME:

Informe elaborado por:	Carolina Livacic Alvarado
Validado por:	Alex Millao Gonzalez

Unidad Regional de Alerta Temprana del Servicio Nacional de Prevención y Respuesta ante Desastres - Región de Magallanes y de la Antártica Chilena.